


LES BALADES DE SOPHIA

AU BAR-SUR-LOUP

**Défi
Photos**

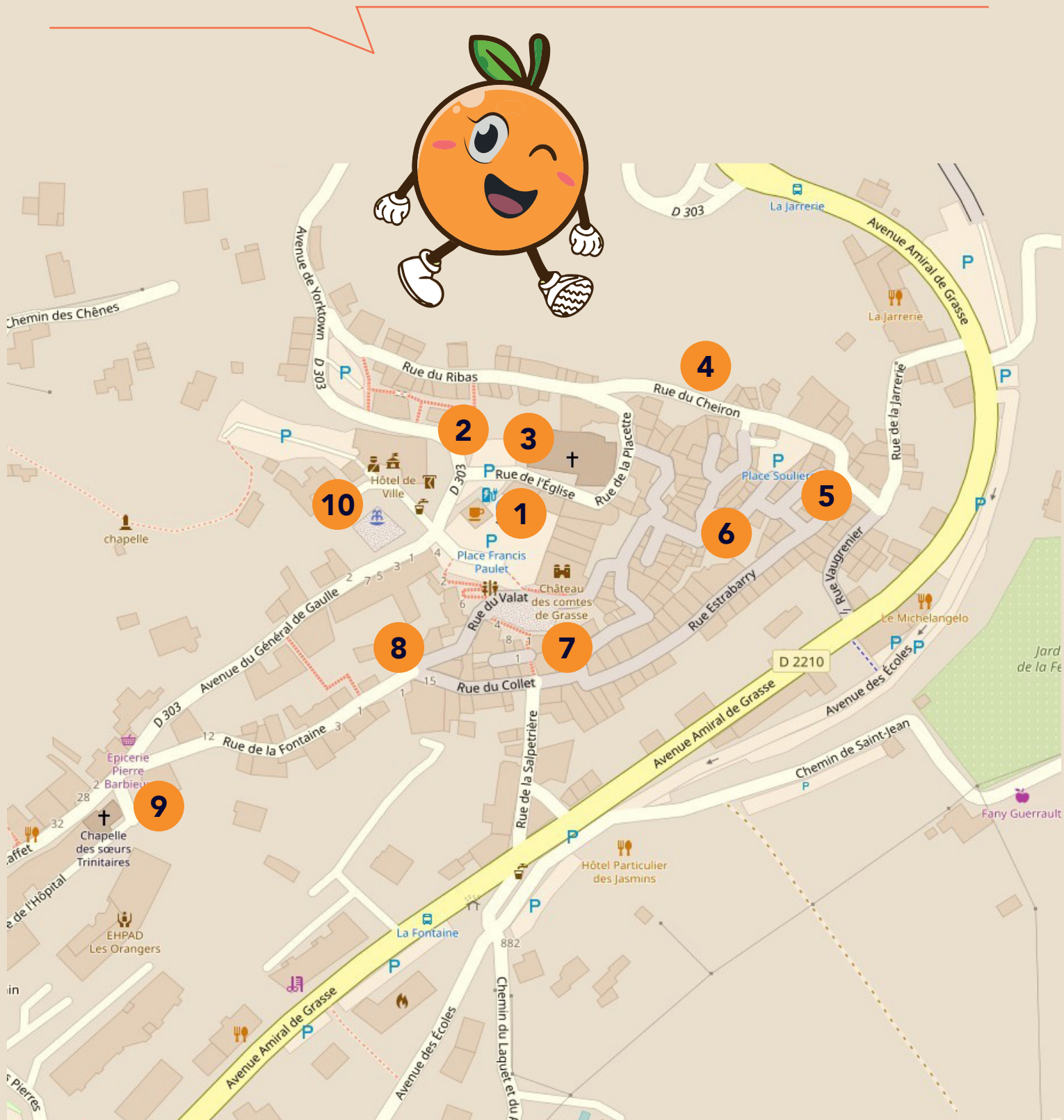


**Promenez-vous en famille et découvrez le
beau patrimoine de notre village !**

Gratuit / Durée 1h

AVEC SOPHIA, EXPLORE LE BAR-SUR-LOUP EN PHOTO

Bonjour Sophia ! Je suis Bigaradier, l'emblème du village du Bar-sur-Loup. J'ai à coeur de te faire découvrir les dix plus beaux « spots photos » du village !



LES RÈGLES DU JEU

Avec l'aide du plan et en répondant aux énigmes, suis un itinéraire dans le village pour découvrir 10 endroits et les sujets à prendre en photo.

RÈVÈLE TES TALENTS DE PHOTOGRAPHE !

À la fin du jeu, parmi les 10 photos prises, partage ta photo « coup de coeur », en utilisant le #VILLAGESVALLEESDAZUR
L' Office de Tourisme *validera* la photo en mettant un « j'aime »



@Villages et Vallées d'Azur – Tourisme



@villagesvalleesdazur.tourisme





1

Tu es sur la place Francis Paulet, le sujet que tu dois prendre en photo s'y trouve. Pour le découvrir, tu peux t'aider des indices ci-dessous :

Je servais de point d'observation et de refuge.

Aujourd'hui je suis un bistro où l'on peut siroter la spécialité locale.

Ma première lettre est un D.

Prends une belle photo ●●●

- **Contourne le Donjon et rejoins la Place de la Tour pour trouver l'endroit n°2 à photographier.**



Sur la façade de la Mairie, se trouve une plaque qui rend hommage à un homme célèbre. Pour savoir qui était ce Monsieur, réponds au vrai ou faux et prends une belle photo ! **Célestin Freinet** était un :

● Pédagogue de renommée.

VRAI FAUX

<input type="checkbox"/>	<input type="checkbox"/>
--------------------------	--------------------------

● Un homme militaire.

VRAI FAUX

<input type="checkbox"/>	<input type="checkbox"/>
--------------------------	--------------------------

● Un politicien connu.

VRAI FAUX

<input type="checkbox"/>	<input type="checkbox"/>
--------------------------	--------------------------

● Un oranger.

VRAI FAUX

<input type="checkbox"/>	<input type="checkbox"/>
--------------------------	--------------------------

- Pour rejoindre l'objet 3, dirige-toi vers l'église située en face de toi. Le sujet de ta photo est à proximité.



En t'aidant du jeu ci-dessous, retrouve le personnage. Petit indice, l'objet représente *un grand marin né au Bar-sur-Loup* !




●●● Prends une belle photo

Pour rejoindre le lieu n°4, descends la rue de l'Église, traverse la placette et rejoins la rue des Alpes puis la rue du Cheiron.



4

L'objet que tu dois prendre en photo se situe en contrebas dans la vallée, il est en pierre. Tu peux t'aider de l'anagramme ci-dessous.



CI AVUD

●●● Prends une belle photo




Rejoins l'endroit n°5, qui se trouve à quelques pas de là. Pour cela, descends la rue du Cheiron.

Le sujet à trouver est un édifice construit au Moyen Âge qui permettait d'entrer dans le village coté est. La deuxième partie du nom à trouver tient son nom d'un peuple Nord-Africain !

Tu peux t'aider du jeu ci-dessous :

a : 😊	b : 😄	c : 😂	d : 😞	e : 😏
f : 😓	g : 😜	h : 🧐	i : 🤖	j : 😊
k : 🥰	l : 😊	m : 😞	n : 😍	o : 😎
p : 🥺	q : 😄	r : 😞	s : 🧐	t : 🕶️
u : 😭	v : 🏠	w : 😡	x : 🤖	y : 😘
		z : 😜		

P _ _ _ E S _ _ _ S _ _ E








●●● Prends une belle photo

Pour rejoindre le sujet n°6, franchis la porte, continue et prends à droite, ensuite monte la petite rue à gauche pour atteindre le square Charles Minetti !



Le prochain objet se trouve en face de toi, lève les yeux et regarde la fresque. Tu peux t'aider du jeu ci-dessous :



**JE SUIS
LE SYMBOLE
DU VILLAGE**



●●● **Prends une belle photo**

Pour rejoindre le lieu n°7, entre dans la rue des Abris, ensuite à l'intersection, prends la rue à droite, rue du Collet.



Durant le Moyen Âge et jusqu'aux années 1960, la rue du Collet abritait de nombreux commerces (boulangier, cordonnier, coiffeur, épicier). Observe la photo et joue au jeu des 7 différences.

À toi de les trouver :



Remonte la rue, l'endroit à prendre en photo se situe non loin de là !

Au 15ème siècle, cette place était le point d'eau pour tous les villageois. En t'aidant de la photo ci-dessous, à toi de trouver l'emplacement exact aujourd'hui !



Pour rejoindre le lieu n°9, remonte la rue de la Fontaine, courage ça monte un peu. Arrivé toute en haut, le sujet de ta photo est en face de toi.



Devant toi se dresse la chapelle des Sœurs Trinitaires. Elles sont venues de Valence, sont restées 100 ans et se sont occupées des malades et des pauvres ! Aujourd'hui, la chapelle abrite l'Office de Tourisme de juin à septembre. Maintenant à toi de trouver la date de construction de l'édifice, tu peux jouer ci-dessous.

$$\text{Citron} + \text{Orange} = 600$$

$$\text{Citron} + \text{Rose} = 110$$

$$\text{Rose} - \text{Lavande} = 9$$

$$3 \times \text{Orange} + 3 \times \text{Citron} +$$

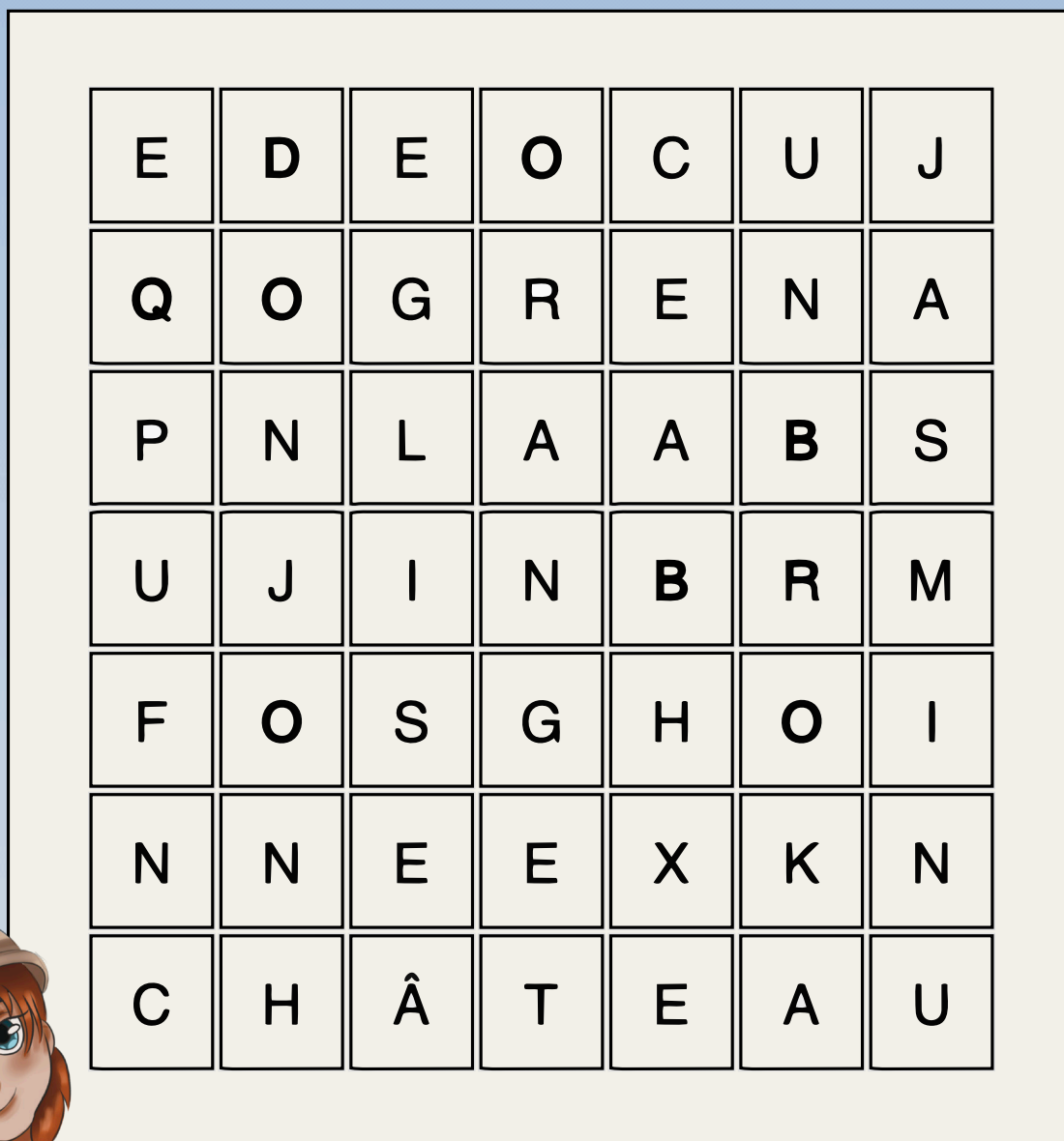
$$6 \times \text{Rose} - \text{Lavande} = ?$$

●●● Prends une belle photo

Pour rejoindre le dernier endroit, remonte l'avenue du Général de Gaulle, jusqu'à la place du village. Une fois devant le Donjon, prends la rue sur ta gauche.

Une fois tout en haut de la petite rue, à toi de trouver les objets à prendre en photo ! Devant toi, se trouve trois monuments qui datent du Moyen-Âge. Pour les découvrir aide-toi des mots clés cachés dans la Grille ci-dessous :


ORANGE / DONJON / JASMIN / ÉGLISE / CHÂTEAU



●●● Prends une belle photo

BRAVO

Tu as trouvé les dix sujets et tu as pris de belles photos



Choisis ta photo « coup de coeur » !

- Partage la en mettant #villagesvalleesdazur et identifie l'Office de Tourisme.
- L'Office de Tourisme likera et repartagera la photo sur les réseaux sociaux VILLAGES & VALLÉES D'AZUR

Suivez-nous !



@Villages et Vallées d'Azur – Tourisme



@villagesvalleesdazur.tourisme

“À faire en famille”

● Valbonne :

Nautipolis (baignade) / Piscine municipale Cuberte (baignade) / Skate-Park (pré des arts) / Découverte de la Brague (balade) / Parc des Bouillides (balade en poussette / à vélo + aire de jeux + pique-nique) / Parc Naturel Départemental de la Brague.

● Roquefort–les–Pins :

Parc Naturel Départemental du Sinodon (balade en poussette / à vélo + équipements sportifs en libre-service).

● Opio :

Parc de loisirs (équipements sportifs en libre-service + aire de pique-nique). 

● Gourdon : Pique-nique dans le Grand Pré.

● Caussols :

Balade site de l’Observatoire (balade poussette + visite guidée estivale observatoire) / Caussols – « Balade au coeur des pierres » à faire à vélo.

● Tourrettes–sur–Loup :

Confiserie Florian (visite gratuite) / Balade poussette (parking Madeleine au village médiéval) / Petite randonnée du belvédère des Moulins / Circuit du Mounard.

● Gréolières :

Télesiège des Huskies + Explore Game (période estivale) / Gréo parc (période estivale) / Aire de pique-nique + mur escalade (Saint Anne) / Equipements sportifs (village) / Luge 4 saisons.

● Bouyon : La Piscine Municipale (période estivale)

● La Roque–en–Provence :

Base nautique Municipale et Parc départemental naturel de l’Esteron (période estivale)



Pour plus d'informations rendez-vous dans nos Bureaux d'Information Touristique : villagesvalleesdazur-tourisme.fr/contacts



Le jeu t'a plu ?

Poursuis ton voyage avec Sophia et rencontre ses amis dans d'autres villages :



À Tournettes-sur-Loup :
« Victoria »




À Gréolières : « Graolo »



À Valbonne : « Servan »




À Gourdon:
« Yakari »



Au Bar-sur-Loup :
« Madame Bigaradier »

Réponses

- 1 ● Le Donjon.
- 2 ● Vrai / Faux / Faux / Faux
- 3 ● Statue Amiral de Grasse.
- 4 ● Viaduc.
- 5 ● Porte Sarrasine.
- 6 ● l'Orange.
- 7 ●



8 • Le lavoir.

9 • 1859



= 500



= 100



= 1



= 10

10 •

E	D	E	O	C	U	J
Q	O	G	R	E	N	A
P	N	L	A	A	B	S
U	J	I	N	B	R	M
F	O	S	G	H	O	I
N	N	E	E	X	K	N
C	H	Â	T	E	A	U